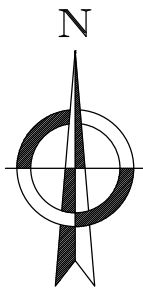


210800



COMUNIDAD CAMPESINA DE TASSA

N-8210700

N-8210700

N-8210600

N-8210600

N-8210500

N-8210500

N-8210400

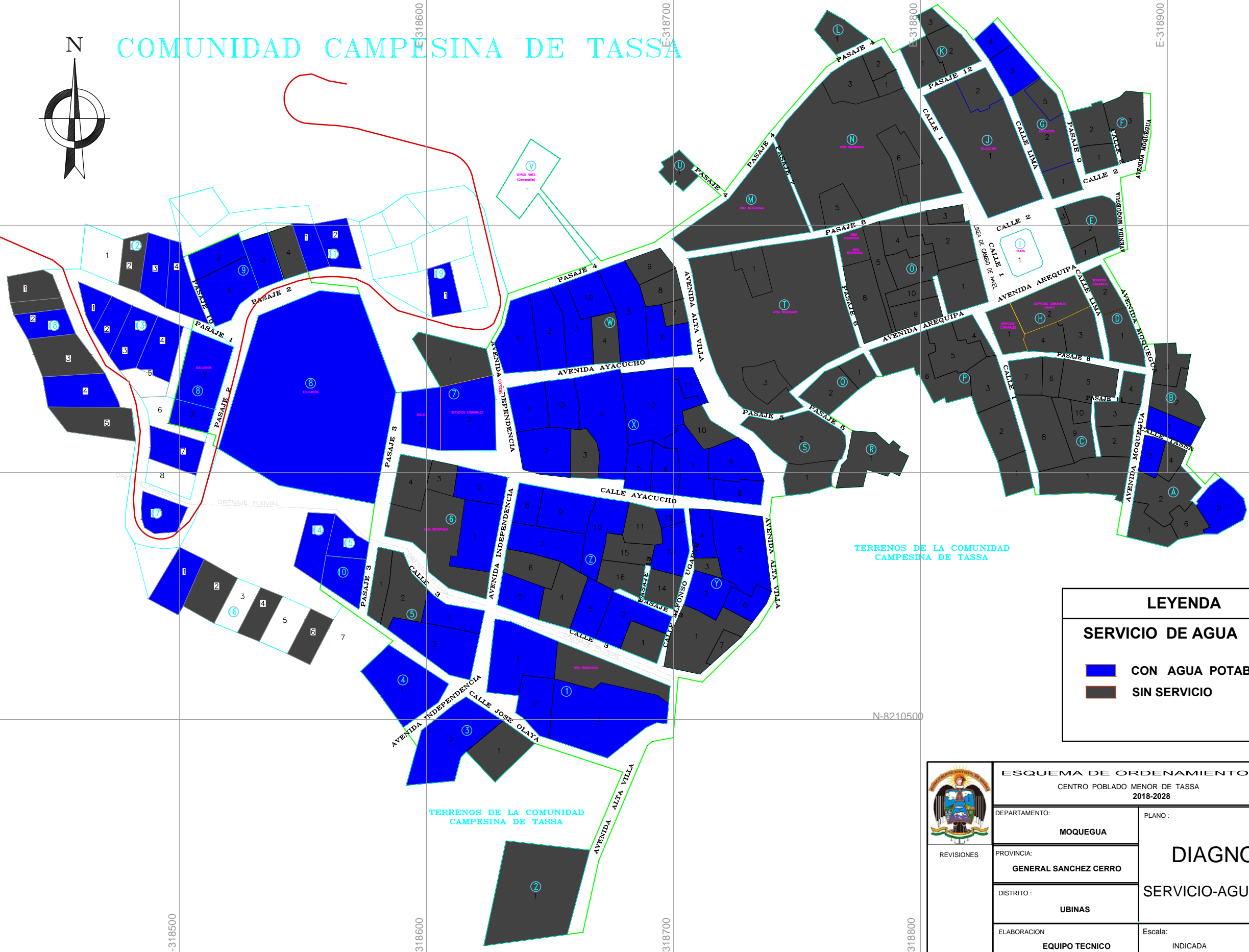
E-318500

E-318600

E-318700

E-318800

E-318900




TERRENOS DE LA COMUNIDAD CAMPESINA DE TASSA

TERRENOS DE LA COMUNIDAD CAMPESINA DE TASSA

LEYENDA

SERVICIO DE AGUA

- CON AGUA POTABLE
- SIN SERVICIO

ESQUEMA DE ORDENAMIENTO URBANO CENTRO POBLADO MENOR DE TASSA 2018-2028		
	DEPARTAMENTO: MOQUEGUA	PLANO:
REVISIONES	PROVINCIA: GENERAL SANCHEZ CERRO	DIAGNOSTICO SERVICIO-AGUA POTABLE
	DISTRITO: UBINAS	
	ELABORACION EQUIPO TECNICO	Escala: INDICADA
		Fecha: OCTUBRE 2017